



Riigimetsa Majandamise Keskus
rmk@rmk.ee

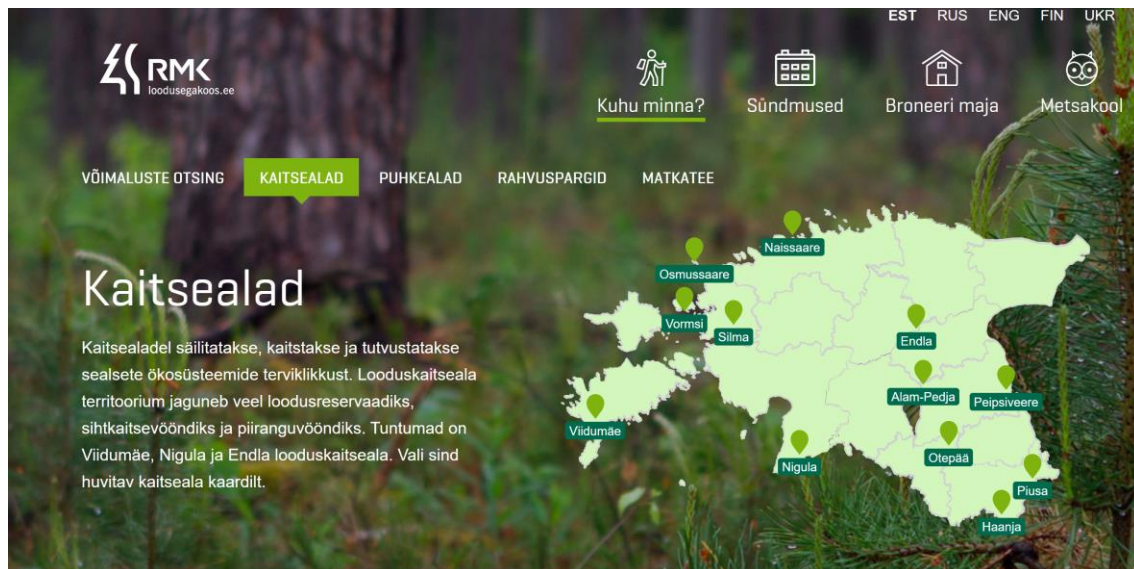
27. aprill 2023

SELGITUSNÕUE Nr. 10

2022. aastal lahvatas Tallinna, Nõmme-Mustamäe maastikukaitsealal konflikt Mustamäe ja Nõmme elanike ja Tallinna Keskkonna- ja Kommunaalameti, RMK ja SA Eesti Terviserajad vahel. Konflikt pole siiani vaibunud, kuna polegi selge, kes ja mida maastikukaitsealal võib teha ja kellel missugused volitused on.

MTÜ Sütiste Metsa Selts püüab aru saada:

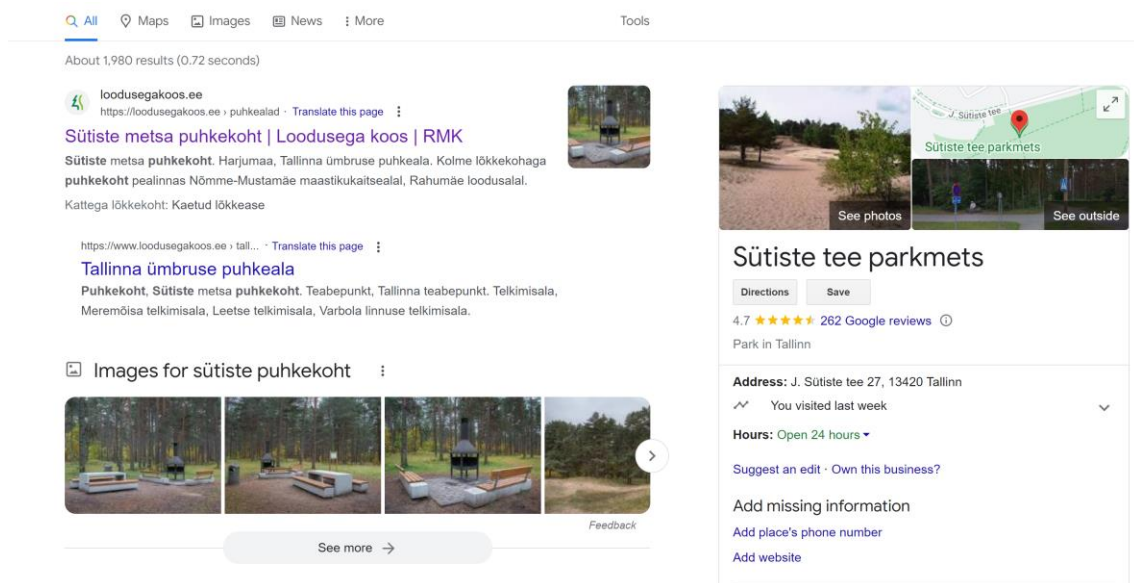
1. Millistel riiklikel või eraorganisatsioonidel on õigustatud huvi Nõmme-Mustamäe MKA suhtes?
2. Kas RMK majandab kogu Nõmme-Mustamäe maastikukaitseala (va eraomandis kinnistud) või on see majandamine kuidagi piiratud/ jaotatud? Kuidas? Millised alad maastikukaitsealast on RMK majandada ja millised mitte ja mis põhjusel?
3. Kas RMK vastutab ainult Nõmme-Mustamäe maastikukaitseala majandamise eest või veel millegi eest? Mille eest?
4. Kas RMK vastutab Nõmme-Mustamäe MKA-l ka heakorra eest? Saan aru, et näiteks treppide korrashoid on RMK vastutada? Milliste treppide? Kas kõikide treppide või ainult osaliselt?
5. Kas pinkide paigaldamise eest vastutab – kes? Ja kui need on paigaldatud, siis kes parandab ja hoiab neid pinke koras?
6. Grillkohad ehk tuleasemega puhkekohad – kokku 3 kogu maastikukaitseala kohta – kes nende korrashoiu eest vastutab? Siiani ei saa aru, kelle heakskiidul need paigaldati ning miks paigaldati kolmest kaks grillkohta otse Natura2000 alale?
7. Miks ei ole Nõmme-Mustamäe maastikukaitseala märgitud RMK kaitsealade kaardile? Vt. ekraanitõmmis RMK kodulehelt siit (link: <https://loodusegakoos.ee/kuhuminna/kaitsealad>):



8. RMK reklaamib kogu Nõmme-Mustamäe maastikukaitsealast vaid “Sütiste puhkekohta?”
Link Google otsingule siit:

https://www.google.com/search?q=s%C3%BCtiste+puhkekoht&rlz=1C1GCEA_enEE920EE921&oq=s%C3%BCtiste+puhkekoht&aqs=chrome..69i57j0i19i22i30.8012j0j15&sourceid=chrome&ie=UTF-8

Palun kommentaari, miks või mille alusel on tehtud selline valik?



9. Sütiste metsa puhkekoht reklaamib neidsamu kolme grillkohta, milledest kaks on paigaldatud Natura2000 alale. Palun kommentaari sellele, et kuidas grillkohtade reklaamimine on seotud looduskaitseliste väärtuste tutvustamisega? Kas RMK saab aru, et grillkohtade reklaamimine ongi toonud kaasa nähtuse, kus inimesed üle Tallinna tulevad Sütiste metsa kokku, et siin grillida ja pidu pidada? Iga aastaga suureneb ebaseaduslike lõkkekohtade arv Sütiste metsas. Ja seda just Natura2000 alal. Kas RMK on sellest probleemist teadlik? Kuna RMK-l lasub ühelt poolt metsa majandamise kohustus, siis kuidas on võimalik soodustada teiselt poolt metsa hävitamist otsese tulekahju ohu soodustamisega? Palun kommentaari.

10. Miks on Sütiste metsa puhkekohti tutvustaval ning RMK poolt hallataval inernetilehel SA Eesti Terviserajad logo? Millise kokkuleppe alusel? Palun edastada sellist kokkulepet võimaldaval kirjalik dokument. Siit link allpooltoodud ekraanitõmmise asukohale internetis:


<https://loodusegakoos.ee/kuhuminna/puhkealad/tallinna-umbruse-puhkeala/sutiste-metsa-puhkekoht>

Sütiste metsa puhkekoht

Harjumaa, Tallinna ümbruse puhkeala

Kolme lõkkekohaga puhkekoht pealinnas Nõmme-Mustamäe maastikukaitsealal, Rahumäe loodusalal.


Telefon	+372 676 7842
E-post	info.viimsi@rmk.ee
Objekti tüüp	Puhkekoht
Hooldustüüp	Aastaringne Talvise hoolduse põhimõtteid vaata siit
Parkimisvõimalused	Puudub
Varustus	Kaetud lõkkeesemed, istekohad lõkkeseme ümber, laudad, pingid
Kattega lõkkekoht	Kaetud lõkkease
Vesi	Vee võtmise võimalus puudub
Talvine kasutus	Hooldussagedus: 2 x nädalas Lõkkepuudega ei varustata ühelgi hooajal.
Lisainfo	Enne loodusesse minekut tutvju järgmistest juhistest: igapäevase põhimõtteid , kuidas looduses käituda ja prügivabalt looduses.
Piirangud	Puhkekoht asub Nõmme-Mustamäe maastikukaitsealal, tutvju kaitse-eeskirjast tulenevate piirangutega siin . Vajadusel küsi lisainfot Keskkonnaametist, info@keskkonnaamet.ee , tel.+372 662 5999.




Asukoht Mustamäe, Tallinn, Harjumaa

Kohalesõitmise õpetus Sõiduautoga lähenedes leia parkimiskoht J. Sütiste teel. Ühistranspordiga sõita "J. Sütiste tee" peatusesse bussidega 17 või 17a ja sealt liikuda jalgsi Sütiste metsa puhkekohta.

Koordinaadid Long-Lat WGS 84
laiuskraad: 59.394298
pikkuskraad: 24.688089
L-EST 97 x: 6584239.4 y: 539094.9









Loodusega koos üldinfo: tel 676 7532, tööpäeviti kell 9.00-16.00
loodusegakoos@rmk.ee


RMK keskuste kontaktid
Andmekaitsetingimused

Kiirlingid

[RMK Elistvere loomapark](#)
[RMK Sagadi metsakeskus](#)
[Metsa eluring](#)
[RMK "Loodusega koos" mobiilirakendus](#)

Sotsiaalmeedia





Vastused palun saata sellele e-postiaadressile:
kairejakobson0505@gmail.com.